




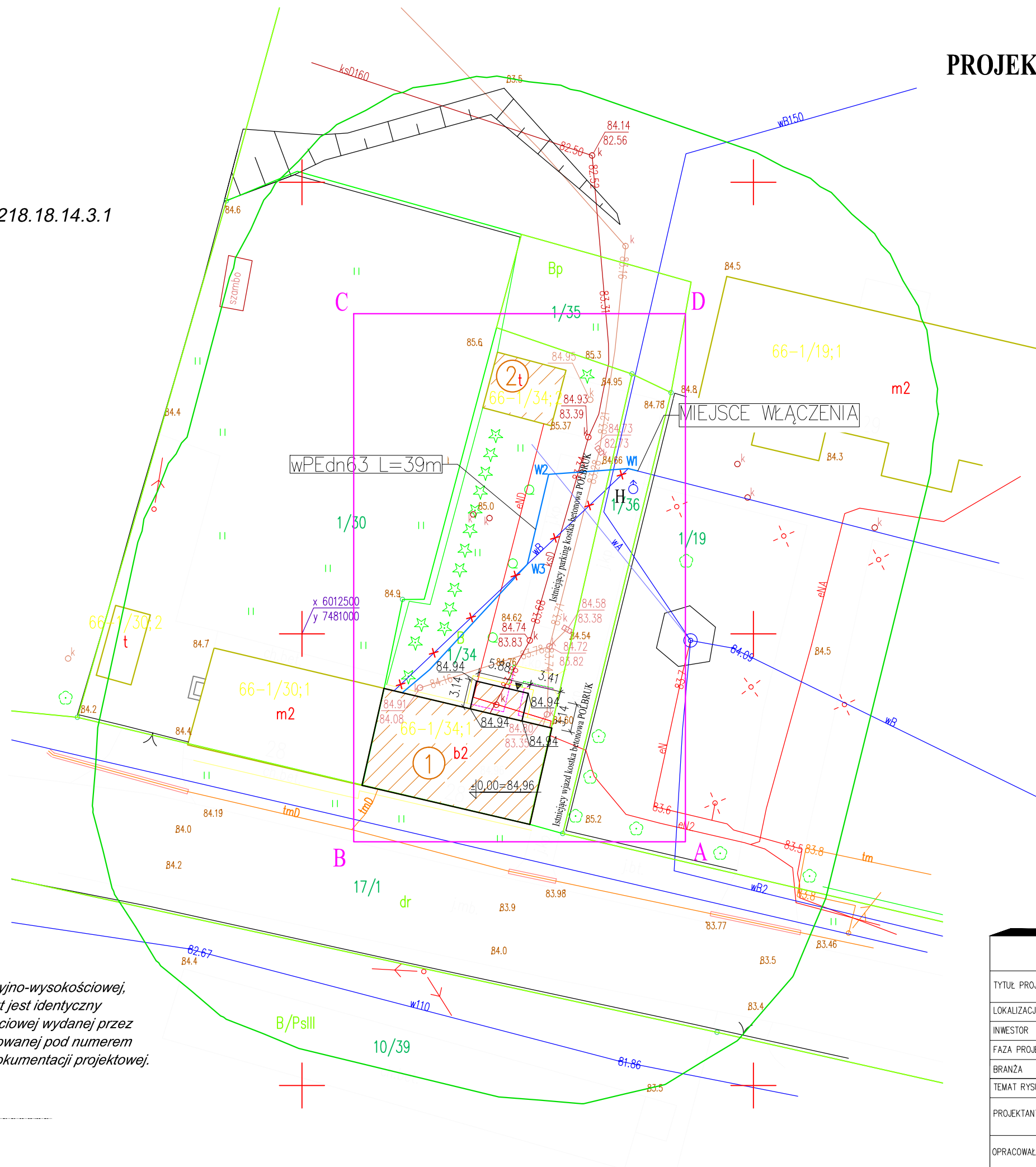


P.2801.2017.1085
woj. warmińsko-mazurskie
powiat bartoszycki
gmina 280103_2 Bartoszyce
obręb 280103_2.0066
działka numer 1/34
arkusz mapy 7.218.14.1.3,7.218.18.14.3.1

PROJEKT ZAGOSPODAROWANIA TERENU
TOLKO 28 DZ. NR 1/34
11-200 BARTOSZYCE
SKALA 1:500

LEGENDA:

- | | |
|---|---|
|  | Obszar opracowania |
|  | Przyłącze wodociągowe |
|  | Istniejący budynek biurowy
objęty opracowaniem |
|  | Istniejący budynek
gospodarczy |
|  | Hydrant p.poż. |



*Oświadczam, że treść mapy sytuacyjno-wysokościowej,
na której wykonano niniejszy projekt jest identyczny
z treścią mapy sytuacyjno-wysokościowej wydanej przez
Starostę Bartoszycki zaewidencjonowanej pod numerem
P.2801.2017.1085 załączonej do dokumentacji projektowej.*

<p align="center">FIRMA USŁUGOWA "TECHBUD" 11-200 BARTOSZYCE ul. OKRZEI 1/8</p>			
TYTUŁ PROJEKTU	ROZBUDOWA WRAZ Z PRZEBUDOWĄ I ZMIANĄ SPOSOBU UŻYTKOWANIA BUDYNKU BIUROWEGO NA POTRZEBY ŚRODOWISKOWEGO DOMU POMOCY SPOŁECZNEJ		<p align="center">NUMER RYS.</p> <p align="center">1</p>
LOKALIZACJA	11-200 Bartoszyce Tolko nr 28 dz.nr. 1/34, Obręb - 66 TOLKO		
INWESTOR	POWAT BARTOSZYCKI BARTOSZYCE ULICA GROTA ROWECKIEGO 1		
FAZA PROJEKTU	PROJEKT BUDOWLANY		
BRANŻA	ARCHITEKTURA		
TEMAT RYSUNKU	PROJEKT ZAGOSPODAROWANIA TERENU		
PROJEKTANT	inż. Kazimierz Łysakowski upr. bud. nr 9/76 /OL;/198/73/OL	PODPIS:	
OPRACOWAŁ	inż. Zbigniew Bieliński upr. bud. nr 183/85/OL	PODPIS:	
SPRAWDZAJĄCY	mgr inż.arch. Julitta Ewa Kowska upr. bud. nr 406/87/OL;376/94/OL		
DATA	lipiec 2019	SKALA:	1:500